



№ 66  
от 18.02.2020



МИНИСТЕРСТВО ПРИРОДНЫХ РЕСУРСОВ И ЭКОЛОГИИ РОССИЙСКОЙ ФЕДЕРАЦИИ

**ФЕДЕРАЛЬНОЕ АГЕНТСТВО ПО НЕДРОПОЛЬЗОВАНИЮ**

**ПРИКАЗ**

г. МОСКВА

18.02.2020

№ 66

**Об актуализации контуров площадей залегания полезных ископаемых, запасы которых учтены государственным балансом запасов полезных ископаемых и государственным кадастром месторождений и проявлений полезных ископаемых**

В целях подготовки и актуализации карт (схем) площадей залегания полезных ископаемых, запасы которых учтены государственным балансом запасов полезных ископаемых, а также контуров объектов, включенных в государственный кадастр месторождений и проявлений полезных ископаемых, в части распределенного и нераспределенного фонда недр, п р и к а з ы в а ю:

**1. ФГБУ «Росгеолфонд» (Д.Б. Аракчеев):**

в срок до 16 марта 2020 г. доработать и ввести в эксплуатацию раздел ФГИС «АСЛН» «Карта оцифрованных границ площадей залегания полезных ископаемых» (далее – Раздел), сформированный во исполнение приказа Федерального агентства по недропользованию от 11.04.2018 №138;

в срок до 18 марта 2020 г. разработать и довести до территориальных фондов геологической информации методические рекомендации по работе в Разделе;

обеспечивать ежедневное пополнение информации в Разделе по распределенному фонду недр на основании действующих лицензий из раздела «Реестр лицензий» ФГИС «АСЛН».

**2. Территориальным фондам геологической информации о недрах, в соответствии с методическими рекомендациями, обеспечить:**

в срок до 30 апреля 2020 г. - актуализацию ранее направленной в ФГБУ «Росгеолфонд» информации о площадях залегания полезных ископаемых, запасы которых учтены государственным балансом запасов полезных ископаемых, а также контуров объектов, включенных в государственный кадастр месторождений и проявлений полезных ископаемых в Разделе в пределах своей компетенции;


ФБУ "ТФГИ по Приволжскому  
федеральному округу"  
Входящий № 28/01046-к  
" 18 " 02 2020 г.

с 01 мая 2020 г. - ежедневное внесение в Раздел сведений о площадях залегания полезных ископаемых, запасы которых учтены государственным балансом запасов полезных ископаемых, а также контуров объектов, включенных в государственный кадастр месторождений и проявлений полезных ископаемых, в пределах своей компетенции по соответствующим территориям в части новых (актуализированных) объектов нераспределенного фонда недр.

3. ФГБУ «Росгеолфонд» обеспечить контроль за достоверностью и актуальностью сведений, вносимых в Раздел.

4. Контроль за исполнением настоящего приказа возложить на заместителя Руководителя Федерального агентства по недропользованию А.Ф. Морозова.


Заместитель Министра природных ресурсов  
и экологии Российской Федерации - руководитель  
Федерального агентства по недропользованию



Е.А. Киселев

Приказ подготовлен Управлением геологических основ, науки и информатики  
Федерального агентства по недропользованию

Начальник Управления  
геологических основ, науки и информатики

  
К.А. Коронкевич

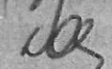
13.02.2020


СОГЛАСОВАНО

  
130220  
А.Ф. Морозов

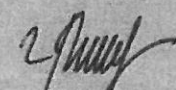
  
С.А. Аксенов

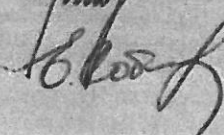
  
О.С. Каспаров

  
Д.Н. Данилин

  
Н.Л. Ерофеева

  
А.В. Руднев

  
А.А. Гермаханов

  
Е.В. Соболева

Рассылка: 1 экз. в дело (оригинал)

А.Ф. Морозов – 1 экз. (копия)

Д.Н. Данилин – 1 экз. (копия)

С.А. Аксенов – 1 экз. (копия)

О.С. Каспаров – 1 экз. (копия)

Н.Л. Ерофеева – 1 экз. (копия)


А.В. Руднев – 1 экз. (копия)

К.А. Коронкевич – 1 экз. (копия)

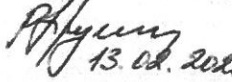
ФГБУ «Росгеолфонд» - 1 экз. (копия)


ФБУ «ТФГИ» и Территориальные органы Роснедр (по списку рассылки) -  
1 экз. (копия)


Попов А.А.  
(499) 254-43-44

  
(поп а.а.)

13.02.2020

  
13.02.2020 (Грушин Р.В.)

  
Гермаханов А.А.

  
поп а.а.