



№ 138  
от 11.04.2018



Куцаковец Т.Н.  
Копире С.И.  
С.И.И.

ФБУ "ФГИ по Приволжскому  
федеральному округу"  
Входящий № 577/01-01/  
"12" апреля 2018 г.

МИНИСТЕРСТВО ПРИРОДНЫХ РЕСУРСОВ И ЭКОЛОГИИ РОССИЙСКОЙ ФЕДЕРАЦИИ

ФЕДЕРАЛЬНОЕ АГЕНТСТВО ПО НЕДРОПОЛЬЗОВАНИЮ

ПРИКАЗ

г. МОСКВА

11.04.2018

№ 138

**О подготовке и размещении на официальном сайте Федерального агентства по недропользованию в сети «Интернет» карт (схем), на которых в отношении территорий за границами населенных пунктов отображаются границы площадей залегания полезных ископаемых, запасы которых поставлены на государственный баланс запасов полезных ископаемых Российской Федерации**

В соответствии с протоколом совещания у Заместителя Председателя Правительства Российской Федерации Д.Н. Козака от 19.03.2018 № ДК-П9-55пр и необходимостью подготовки с использованием картографической основы Единого государственного реестра недвижимости карт (схем), на которых в отношении территорий за границами населенных пунктов отображаются границы площадей залегания полезных ископаемых, запасы которых поставлены на государственный баланс запасов полезных ископаемых, и определения границ залегания полезных ископаемых картометрическим методом в виде проекции на земную поверхность контуров месторождений полезных ископаемых, п р и к а з ы в а ю :

1. Управлению геологии твердых полезных ископаемых (А.В. Руднев), Управлению геологии нефти и газа, подземных вод и сооружений (Н.Л. Ерофеева) в срок до 16.04.2018 подготовить рекомендации по установлению границ площадей залегания полезных ископаемых, запасы которых поставлены на государственный баланс запасов полезных ископаемых Российской Федерации.

2. ФГБУ «Росгеолфонд» (Д.Б. Аракчеев), Управлению геологических основ, науки и информатики (А.М. Лыгин), Управлению геологии твердых полезных ископаемых (А.В. Руднев), Управлению геологии нефти и газа, подземных вод и сооружений (Н.Л. Ерофеева), в срок до 20.04.2018 разработать и представить на утверждение методику по оцифровке границ площадей залегания полезных ископаемых, запасы которых поставлены на государственный баланс запасов полезных ископаемых Российской Федерации, и подготовке карт (схем), на которых в отношении территорий за границами населенных пунктов отображаются контуры месторождений таких полезных ископаемых с использованием картографической основы Единого государственного реестра недвижимости и план - график работ по указанной методике

(за исключением оцифровки границ залегания общераспространенных полезных ископаемых).

3. ФГБУ ТФГИ (И.В. Бурмистров, Н.Е. Русакевич, В.Я. Григорович, Т.А. Косарикова, Д.В. Копылов, Г.А. Яловик, В.А. Горбов) в срок до 01.06.2018 в соответствии с утвержденными методикой и планом-графиком работ передать в ФГБУ «Росгеолфонд» (Д.Б. Аракчеев) по подведомственным территориям массивы оцифрованных границ площадей залегания полезных ископаемых (за исключением общераспространенных полезных ископаемых, полезных ископаемых топливно-энергетического сырья, гидроминерального сырья, теплоэнергетических вод), запасы которых поставлены на государственный баланс запасов полезных ископаемых Российской Федерации.

4. ФГБУ «Росгеолфонд» (Д.Б. Аракчеев) в срок до 01.06.2018 в соответствии с утвержденными методикой и планом-графиком работ подготовить массивы оцифрованных границ площадей залегания полезных ископаемых группы топливно-энергетического сырья, запасы которых поставлены на государственный баланс запасов полезных ископаемых Российской Федерации.

5. ФГБУ «Гидроспецгеология» (А.А. Анненков) в срок до 01.06.2018 в соответствии с утвержденными методикой и планом-графиком работ передать в ФГБУ «Росгеолфонд» (Д.Б. Аракчеев) массивы оцифрованных границ площадей залегания полезных ископаемых группы гидроминерального сырья, теплоэнергетических вод, запасы которых поставлены на государственный баланс запасов полезных ископаемых Российской Федерации.

6. ФГБУ «Росгеолфонд» (Д.Б. Аракчеев) в срок до 14.06.2018 обработать и сформировать сводный массив оцифрованных границ площадей залегания полезных ископаемых (за исключением общераспространенных полезных ископаемых), запасы которых поставлены на государственный баланс запасов полезных ископаемых Российской Федерации, подготовленный для последующего размещения на официальном сайте Федерального агентства по недропользованию в сети «Интернет».

7. Управлению делами (Д.В. Леньчук) в срок до 20.04.2018 организовать рассылку пакета материалов с рекомендациями по установлению границ площадей залегания полезных ископаемых и методикой работ по оцифровке границ площадей залегания полезных ископаемых органам исполнительной власти субъектов Российской Федерации для координации работ по получению от них в срок до 19.06.2018 информации о границах площадей залегания общераспространенных полезных ископаемых, запасы которых поставлены на государственный баланс запасов полезных ископаемых Российской Федерации по состоянию на 01.01.2017, в отношении территорий за границами населенных пунктов.

8. ФГБУ «Росгеолфонд» (Д.Б. Аракчеев) в срок до 10.09.2018 обработать и сформировать сводный (с учетом информации, полученной от органов исполнительной власти субъектов Российской Федерации о границах площадей залегания общераспространенных полезных ископаемых, запасы которых поставлены на

государственный баланс запасов полезных ископаемых, в отношении территорий за границами населенных пунктов) массив оцифрованных границ площадей залегания полезных ископаемых (включая общераспространенные полезные ископаемые), запасы которых поставлены на государственный баланс запасов полезных ископаемых Российской Федерации по состоянию на 01.01.2017, и подготовить карты (схемы), на которых в отношении территорий за границами населенных пунктов отображаются контуры месторождений таких полезных ископаемых с использованием картографической основы Единого государственного реестра недвижимости.

9. Управлению делами (Д.В. Ленчук):

- в срок до 27.04.2018 обеспечить размещение на официальном сайте Федерального агентства по недропользованию в сети «Интернет» картографической основы Единого государственного реестра недвижимости для организации работ по размещению указанных карт (схем);

- в срок до 19.06.2018 обеспечить размещение указанных карт (схем), на которых в отношении территорий за границами населенных пунктов отображаются границы площадей залегания полезных ископаемых (за исключением общераспространенных полезных ископаемых), запасы которых поставлены на государственный баланс запасов полезных ископаемых на официальном сайте Федерального агентства по недропользованию в сети «Интернет»;

- в срок до 19.09.2018 обеспечить размещение указанных карт (схем), на которых в отношении территорий за границами населенных пунктов отображаются границы площадей залегания полезных ископаемых (включая общераспространенные полезные ископаемые), запасы которых поставлены на государственный баланс запасов полезных ископаемых Российской Федерации по состоянию на 01.01.2017, на официальном сайте Федерального агентства по недропользованию в сети «Интернет».

10. Управлению геологических основ, науки и информатики (А.М. Лыгин), ФГБУ «Росгеолфонд» (Д.Б. Аракчеев) ежеквартально актуализировать массив контуров площадей залегания полезных ископаемых, запасы которых вновь поставлены на государственный баланс запасов полезных ископаемых.

11. Контроль исполнения настоящего приказа возложить на заместителя Руководителя А.Ф. Морозова.

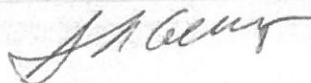
Заместитель Министра природных ресурсов  
и экологии Российской Федерации – руководитель  
Федерального агентства по недропользованию



Е.А. Киселев

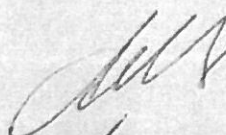
Приказ подготовлен Управлением геологических основ, науки и информатики  
Федерального агентства по недропользованию

Начальник Управления геологических  
основ, науки и информатики

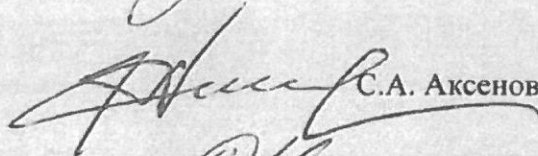


А.М. Лыгин

СОГЛАСОВАНО:




А.Ф. Морозов



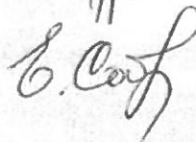
С.А. Аксенов



О.С. Каспаров



Л.В. Желещиков



Е.В. Соболева

Рассылка: в дело – 1 экз. (оригинал)  
А.Ф. Морозов – 1 экз. (копия)  
С.А. Аксенов – 1 экз. (копия)  
О.С. Каспаров – 1 экз. (копия)  
А.М. Лыгин – 1 экз. (копия)  
Н.Л. Ерофеева – 1 экз. (копия)  
А.В. Руднев – 1 экз. (копия)  
Д.В. Леньчук – 1 экз. (копия)  
ФГБУ «Росгеолфонд» – 1 экз. (копия)  
ФГБУ «Гидроспецгеология» - 1 экз. (копия)  
Территориальные органы  
Роснедр по списку – 1 экз. (копия)  
ФБУ ТФГИ по списку – 1 экз. (копия)

Сержантов Р.Б.  
(499) 254-68-01

**Федеральное агентство по недропользованию**  
**Схема рассылки**

Заявка от «11» 04 2018 г. № 138  
(вид документа)  
Подготовка и размещение на сайте  
(краткое содержание документа)

№	Кому рассылается	Кол. экз.
1	Департамент по недропользованию по Центральному ФО	1
2	Департамент по недропользованию по Северо-Западному ФО	1
3	Департамент по недропользованию по Южному ФО	1
4	Департамент по недропользованию по Северо-Кавказскому ФО	1
5	Департамент по недропользованию по Приволжскому ФО	1
6	Департамент по недропользованию по Уральскому ФО	1
7	Департамент по недропользованию по Сибирскому ФО	1
8	Департамент по недропользованию по Центрально-Сибирскому округу	1
9	Департамент по недропользованию по Дальневосточному ФО	1
10	Управление по недропользованию по Республике Саха (Якутия)	1
11	ФБУ «ТФГИ по Дальневосточному ФО»	1
12	ФБУ «ТФГИ по Центральному ФО»	1
13	ФБУ «ТФГИ по Северо-Западному ФО»	1
14	ФБУ «ТФГИ по Южному ФО»	1
15	ФБУ «ТФГИ по Приволжскому ФО»	1
16	ФБУ «ТФГИ по Уральскому ФО»	1
17	ФБУ «ТФГИ по Сибирскому ФО»	1
	Общее количество экземпляров	17

Структурное подразделение: Управление геологических основ, науки и информатики

Исполнитель

Р.Б. Сержантов  
(подпись)

Р.Б. Сержантов  
(И.О. Фамилия)

Телефон 499-254-68 01